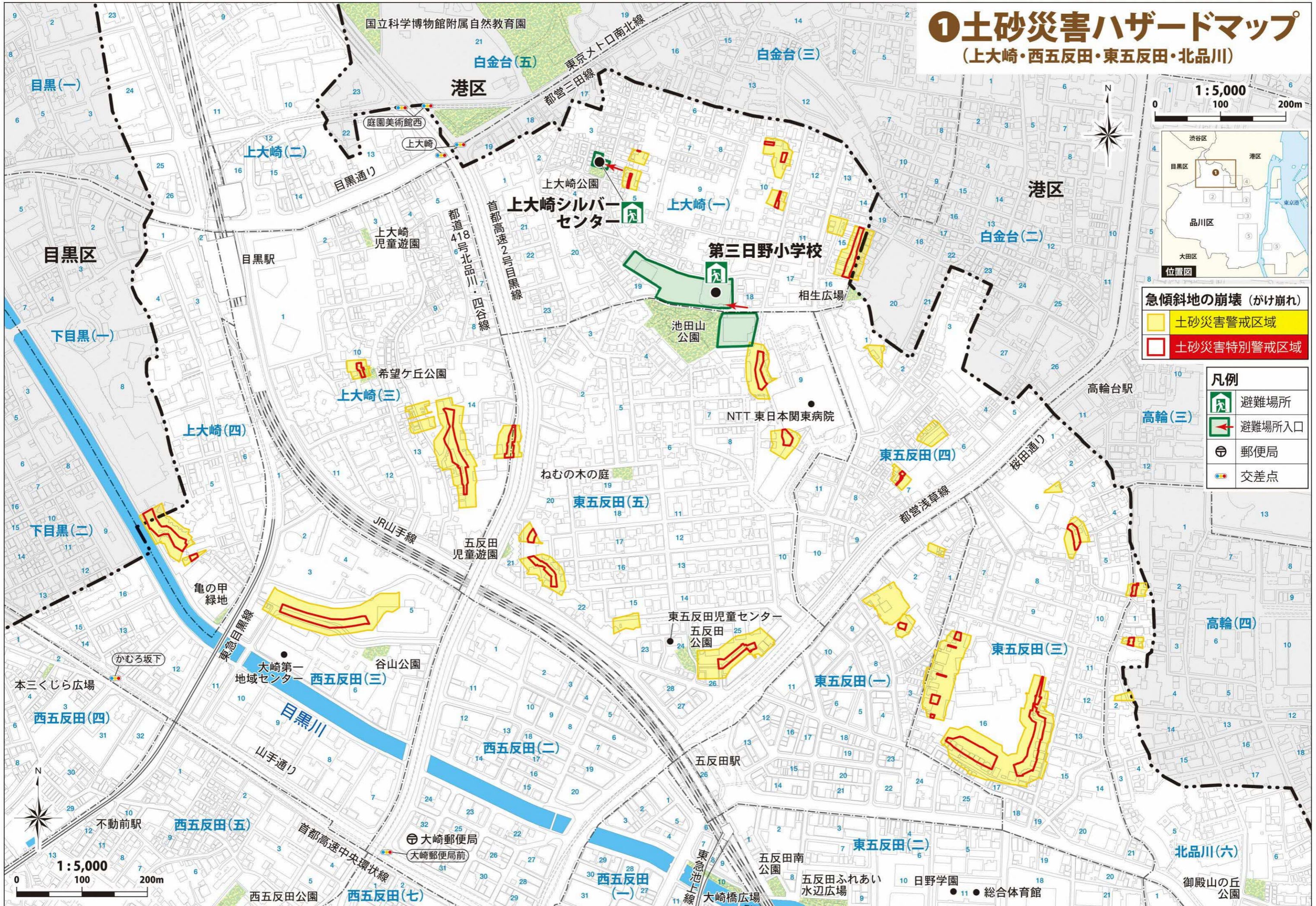


①土砂災害ハザードマップ

(上大崎・西五反田・東五反田・北品川)



1:5,000
0 100 200m



急傾斜地の崩壊 (がけ崩れ)
 ■ 土砂災害警戒区域
 ■ 土砂災害特別警戒区域

凡例
 ■ 避難場所
 ■ 避難場所入口
 ■ 郵便局
 ■ 交差点

1:5,000
0 100 200m

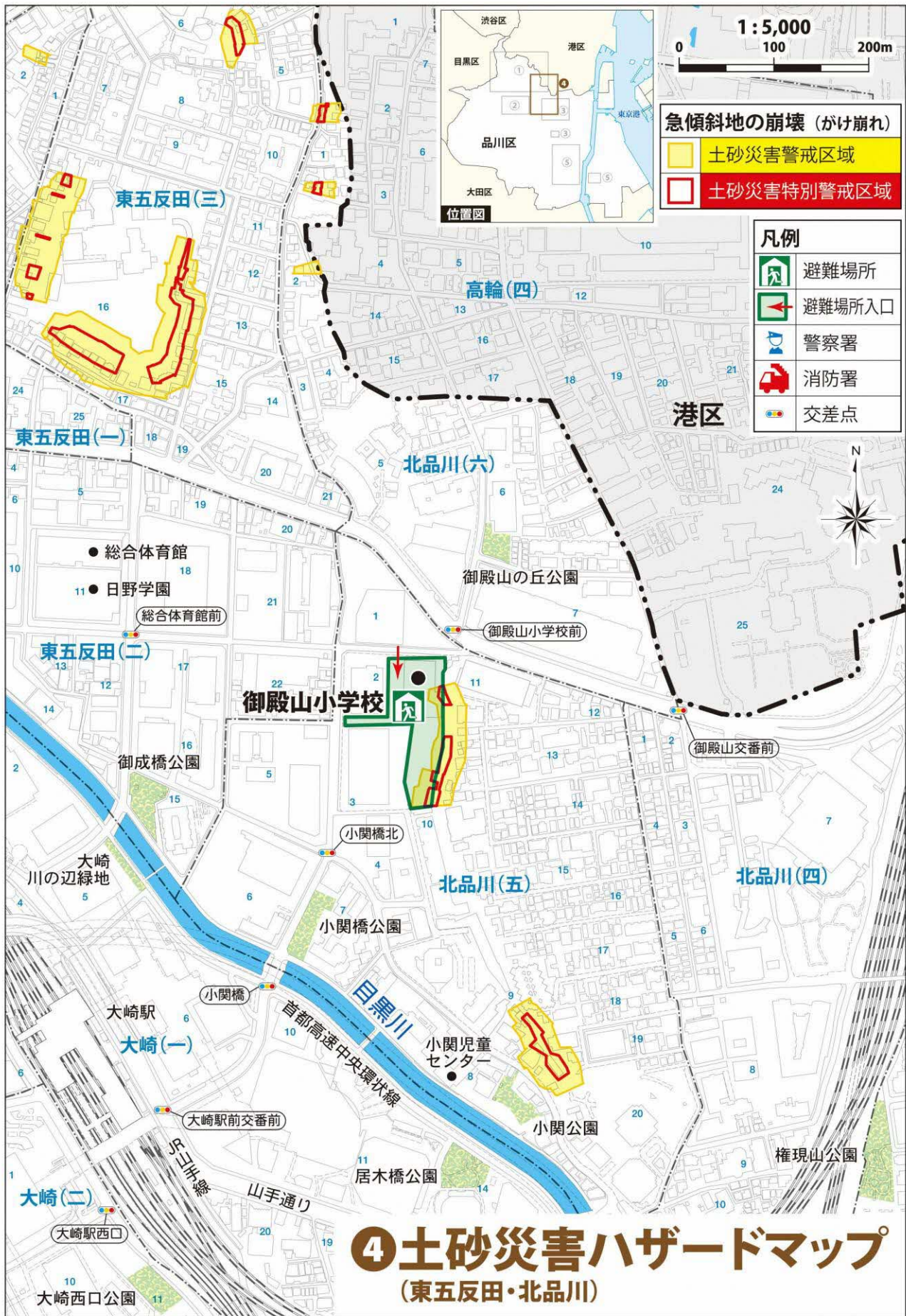
②土砂災害ハザードマップ (西五反田)



③土砂災害ハザードマップ (北品川・南品川)



土砂災害ハザードマップ



土砂災害ハザードマップ

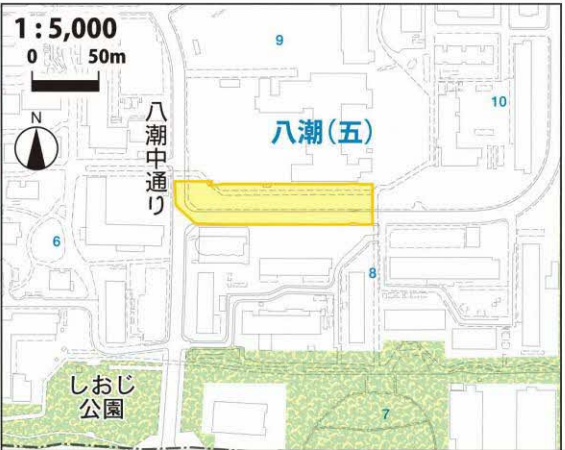

⑤土砂災害ハザードマップ (東大井・八潮)

急傾斜地の崩壊 (がけ崩れ)

- 土砂災害警戒区域
- 土砂災害特別警戒区域

凡例

- 避難場所
- 避難場所入口
- 消防署
- 郵便局
- 交差点



土砂災害ハザードマップ